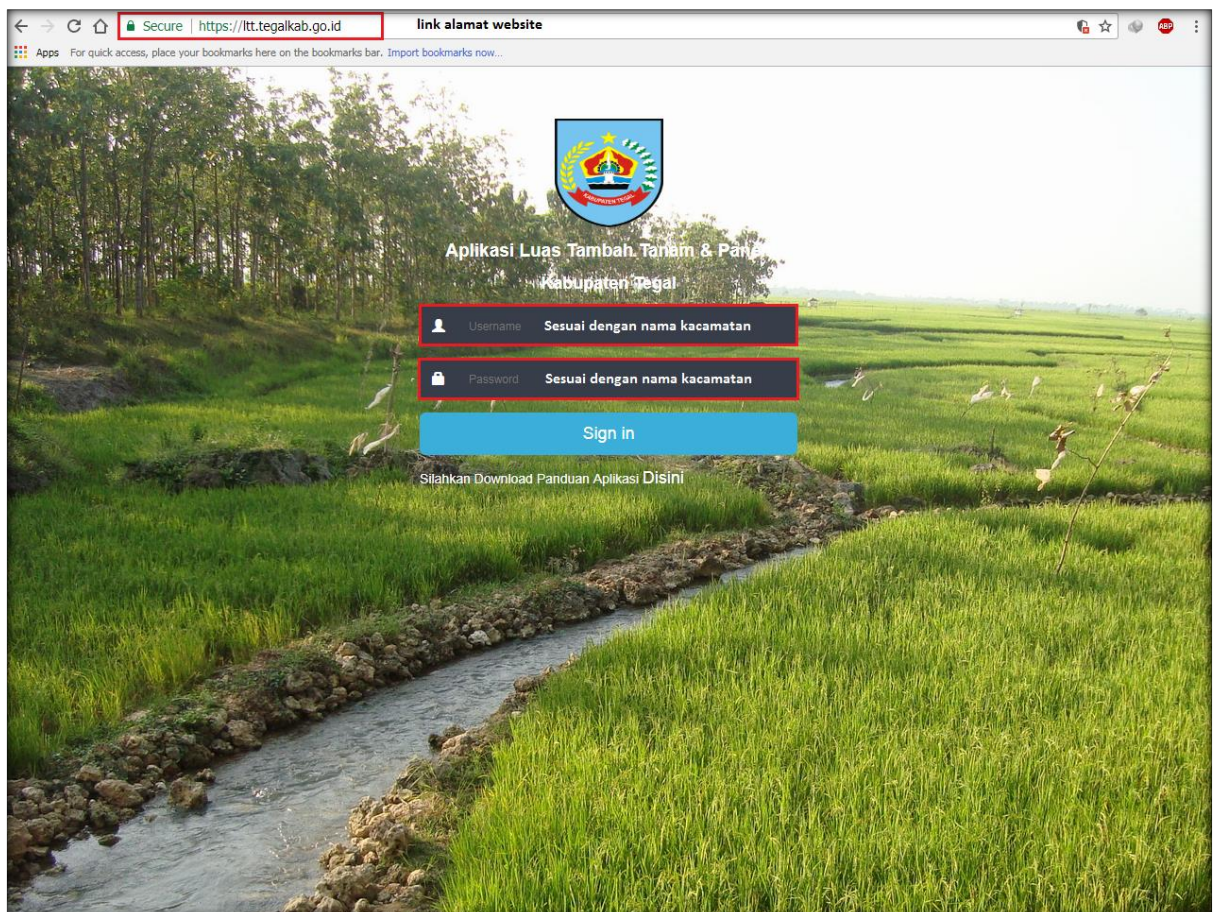


Tutorial Penggunaan Aplikasi Luas Tambah Tanam & Panen (for user)

1. Login

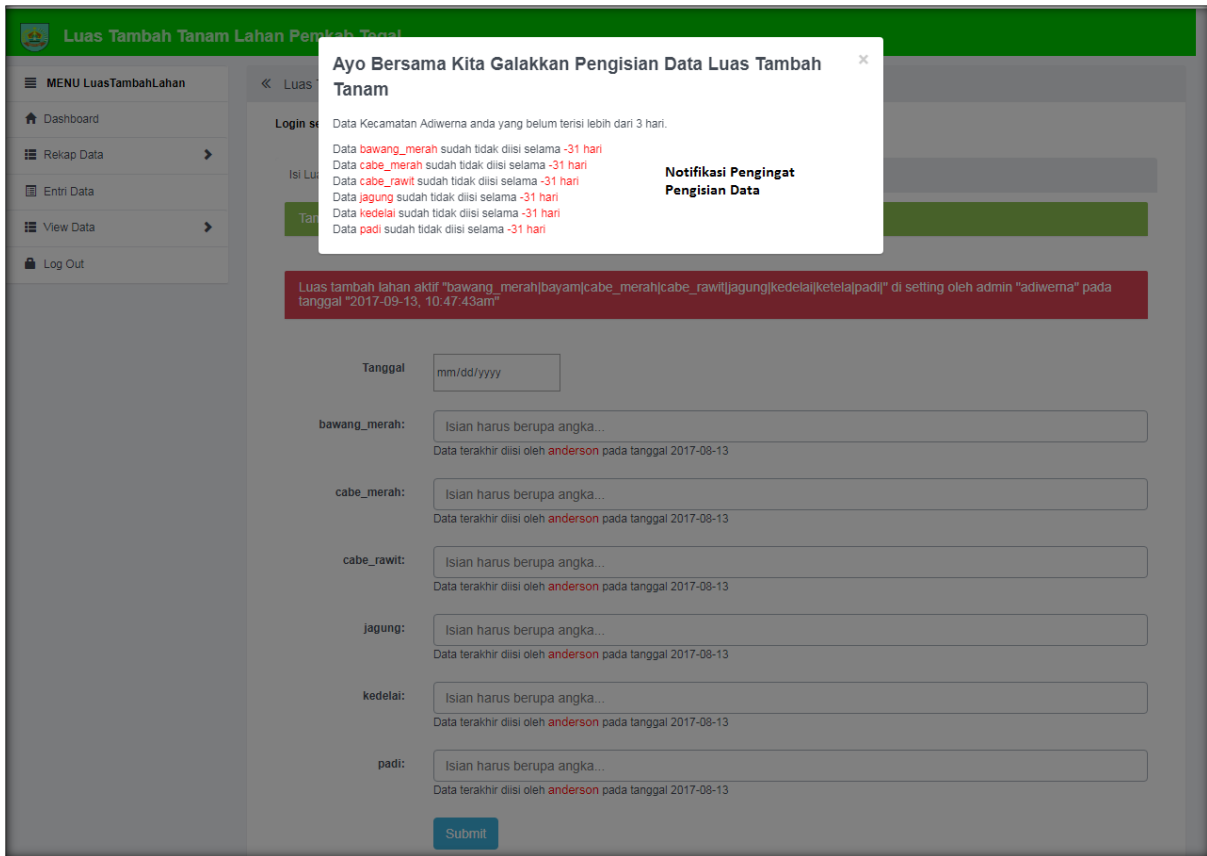
- Buka aplikasi browser seperti Google Chrome (recommended), Mozilla Firefox, Opera, Safari, UC Browser, Internet Explorer.
- Masukkan/ketikkan alamat web pada browser dengan link ***https://ltt.tegalkab.go.id***
- Masukkan/ketikkan Username dan Password sesuai dengan nama kecamatan masing-masing, contoh ***"Username: slawi, Password: slawi"***.



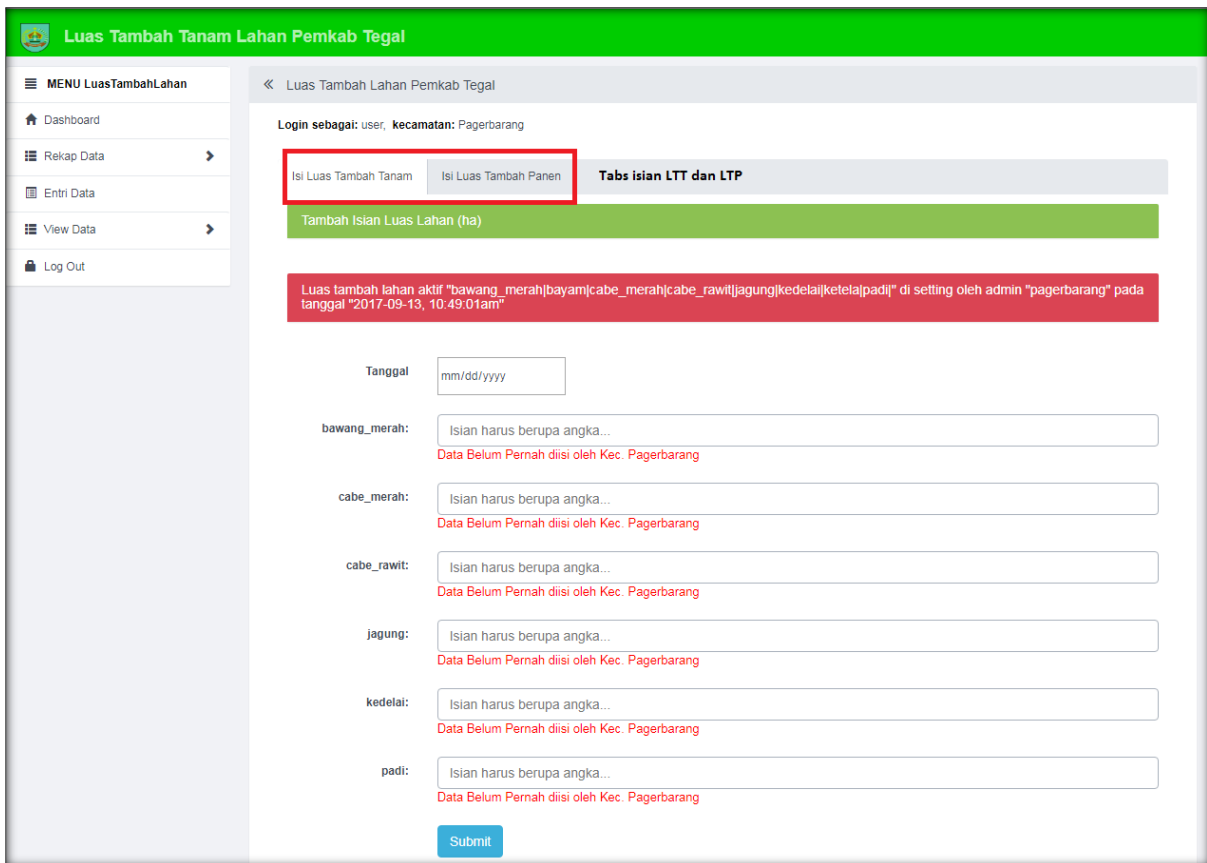
Gambar 1. Halaman Login Aplikasi

2. Form Entri Data

- Ketika sudah login maka akan muncul notifikasi pengingat untuk pengisian data, ketika data tidak diisi lebih dari 3 hari.
- Pada form entri data terdapat dua tabs yaitu isi luas tambah tanam dan isi luas tambah panen.
- Masukkan data luas pada form isian LTT dan LTP.



Gambar 2. Form Entri Data dengan Notifikasi Pengingat Isian Data



Gambar 3. Form Entri Data LTT dan LTP

3. View Data

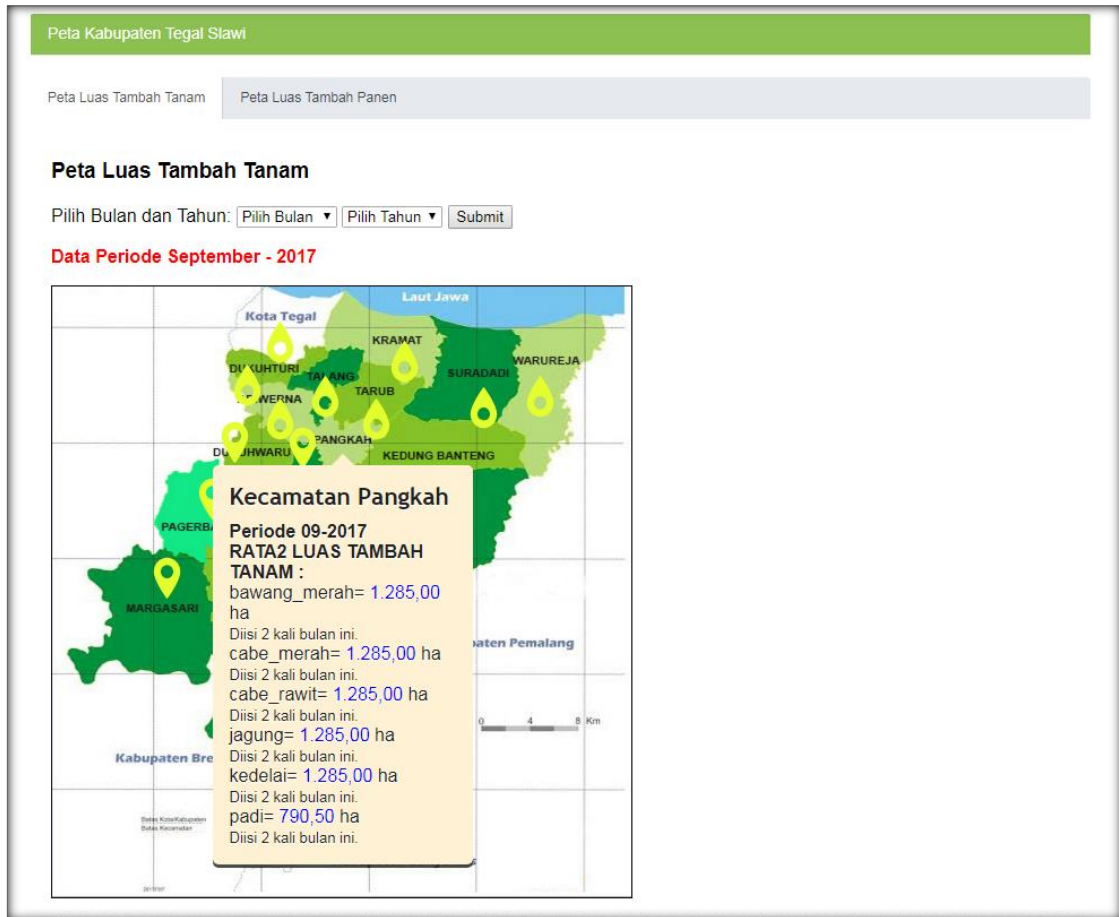
- Menampilkan data dengan tampilan table, map dan chart.
- Pada menu **“Rekap Data”** data ditampilkan langsung berdasarkan nama komoditas dan rekap data per hari, minggu dan bulan.
- Pada menu **“View Data”** data table ditampilkan berdasarkan pilihan jenis lahan, bulan dan tahun. Default data yang ditampilkan adalah komoditas padi.
- View data dalam tampilan **Map atau Peta**, menampilkan data jumlah rata-rata Luas Tambah Tanam dan Panen setiap kecamatan. Default data yang ditampilkan pada bulan September 2017.
- View data dalam tampilan **Chart atau Grafik**, menampilkan data jumlah Luas Tambah Tanam dan Panen setiap kecamatan. Default data yg ditampilkan adalah komoditas padi.

Data Luas Tambah Tanam Untuk Lahan "cabe_merah" Bulan "September-2017"																										
Export to Excel		Download Data ke Format Excel																								
Data Luas Tambah Tanam Untuk Lahan "cabe_merah" Bulan "September-2017"																										
Data diexport pada tanggal 11-09-2017																										
Tanggal :	1	2	3	4	5	6	7	Total	8	9	10	11	12	13	14	Total	15	16	17	18	19	20	21	22	Total	23
Margasari	0	0	0	0	0	0	0	0	0	0	0	0	0	0	0	0	0	0	0	0	0	0	0	0	0	
Bumijawa	0	0	0	0	0	0	13	13	0	0	0	0	0	0	0	0	0	0	0	0	0	0	0	0	0	
Bojong	0	0	0	0	0	0	0	0	0	0	0	0	0	0	0	0	0	0	0	0	0	0	0	0	0	
Balapulang	0	0	0	0	0	0	0	0	0	0	0	0	0	0	0	0	0	0	0	0	0	0	0	0	0	
Pagerbarang	0	0	0	0	0	0	0	0	0	0	0	0	0	0	0	0	0	0	0	0	0	0	0	0	0	
Lebaksiu	0	0	0	0	0	0	0	0	0	0	0	0	0	0	0	0	0	0	0	0	0	0	0	0	0	
Jatinegara	0	0	0	0	0	0	0	0	0	0	0	0	0	0	0	0	0	0	0	0	0	0	0	0	0	
Kedungbanteng	0	0	0	0	0	0	0	0	0	0	0	0	0	0	0	0	0	0	0	0	0	0	0	0	0	
Pangkajene	0	0	0	0	0	0	0	0	1000	0	0	0	0	0	0	1000	0	0	0	0	0	0	0	0	0	
Slawi	0	0	0	0	0	0	0	0	0	0	0	0	0	0	0	0	0	0	0	0	0	0	0	0	0	
Dukuhwaru	0	0	0	0	0	0	0	0	0	0	0	0	0	0	0	0	0	0	0	0	0	0	0	0	0	
Adiwerna	0	0	0	0	0	0	0	0	0	0	0	0	0	0	0	0	0	0	0	0	0	0	0	0	0	
Dukuhturi	0	0	0	0	0	0	0	0	0	0	0	0	0	0	0	0	0	0	0	0	0	0	0	0	0	
Talang	0	0	0	0	0	0	0	0	0	0	0	0	0	0	0	0	0	0	0	0	0	0	0	0	0	
Tarub	0	0	0	0	0	0	0	0	0	0	0	0	0	0	0	0	0	0	0	0	0	0	0	0	0	
Kramat	0	0	0	0	0	0	0	0	0	0	0	0	0	0	0	0	0	0	0	0	0	0	0	0	0	
Suradadi	0	0	0	0	0	0	0	0	0	0	0	0	0	0	0	0	0	0	0	0	0	0	0	0	0	
Warureja	0	0	0	0	0	0	0	0	0	0	0	0	0	0	0	0	0	0	0	0	0	0	0	0	0	
Total Per Hari	0	0	0	0	0	0	13	13	1000	0	0	0	0	0	0	1000	0	0	0	0	0	0	0	0	0	

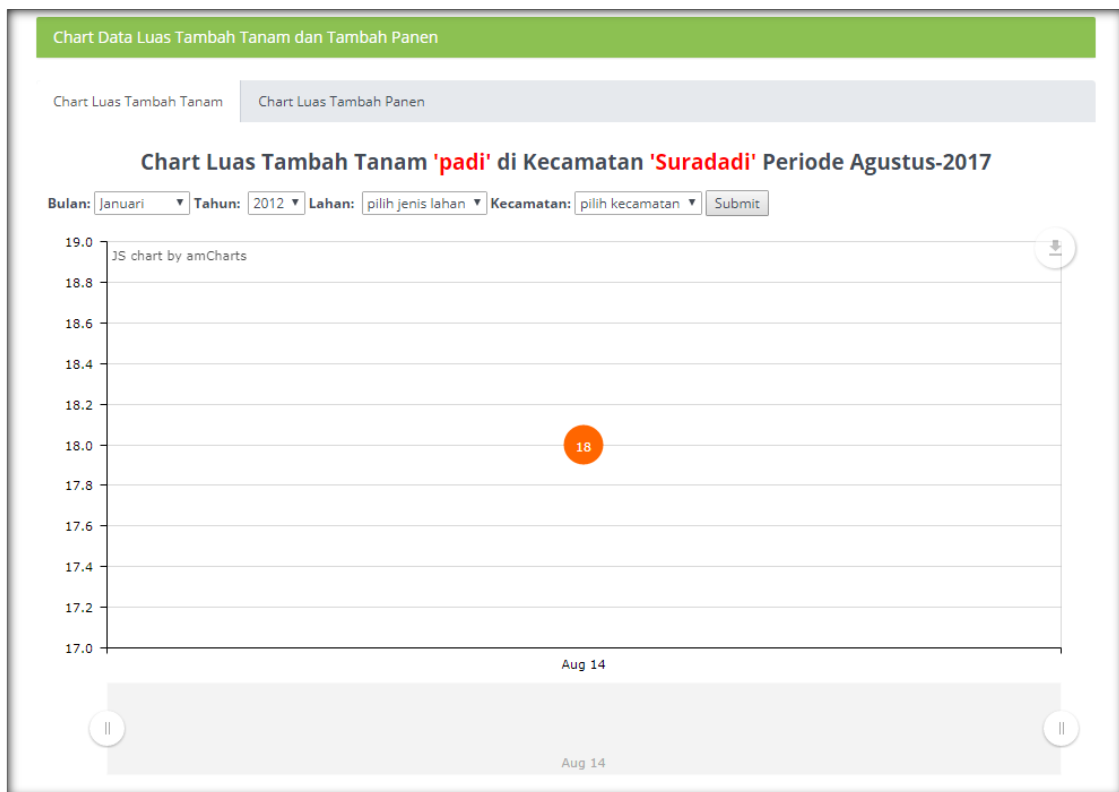
Gambar 4. View Table Berdasarkan Nama Komoditas

Data Luas Tambah Tanam Untuk Lahan "padi" Bulan "September-2017"																										
Pilih Jenis Lahan		Silahkan Pilih Lahan ▼					Silahkan Pilih Bulan ▼					Isian Tahun...			Submit		Export to Excel									
Data Luas Tambah Tanam Untuk Lahan "padi" Bulan "September-2017"																										
Data diexport pada tanggal 11-09-2017																										
Tanggal :	1	2	3	4	5	6	7	Total	8	9	10	11	12	13	14	Total	15	16	17	18	19	20	21	22	Total	23
Margasari	0	0	0	0	0	0	0	0	0	0	0	0	0	0	0	0	0	0	0	0	0	0	0	0	0	0
Bumijawa	0	0	0	0	0	0	18	18	0	0	0	0	0	0	0	0	0	0	0	0	0	0	0	0	0	0
Bojong	0	0	0	0	0	0	0	0	0	0	0	0	0	0	0	0	0	0	0	0	0	0	0	0	0	0
Balapulang	0	0	0	0	0	0	0	0	0	0	0	0	0	0	0	0	0	0	0	0	0	0	0	0	0	0
Pagerbarang	0	0	0	0	0	0	0	0	0	0	0	0	0	0	0	0	0	0	0	0	0	0	0	0	0	0
Lebaksiu	0	0	0	0	0	0	0	0	0	0	0	0	0	0	0	0	0	0	0	0	0	0	0	0	0	0
Jatinegara	0	0	0	0	0	0	0	0	0	0	0	0	0	0	0	0	0	0	0	0	0	0	0	0	0	0
Kedungbanteng	0	0	0	0	0	0	0	0	0	0	0	0	0	0	0	0	0	0	0	0	0	0	0	0	0	0
Pangkajene	0	0	0	0	0	0	0	0	1000	0	0	0	0	0	0	1000	0	0	0	0	0	0	0	0	0	0
Slawi	0	0	0	0	0	0	0	0	0	0	0	0	0	0	0	0	0	0	0	0	0	0	0	0	0	0
Dukuhwaru	0	0	0	0	0	0	0	0	0	0	0	0	0	0	0	0	0	0	0	0	0	0	0	0	0	0
Adiwerna	0	0	0	0	0	0	0	0	0	0	0	0	0	0	0	0	0	0	0	0	0	0	0	0	0	0
Dukuhturi	0	0	0	0	0	0	0	0	0	0	0	0	0	0	0	0	0	0	0	0	0	0	0	0	0	0
Talang	0	0	0	0	0	0	0	0	0	0	0	0	0	0	0	0	0	0	0	0	0	0	0	0	0	0
Tarub	0	0	0	0	0	0	0	0	0	0	0	0	0	0	0	0	0	0	0	0	0	0	0	0	0	0
Kramat	0	0	0	0	0	0	0	0	0	0	0	0	0	0	0	0	0	0	0	0	0	0	0	0	0	0
Suradadi	0	0	0	0	0	0	0	0	0	0	0	0	0	0	0	0	0	0	0	0	0	0	0	0	0	0
Warureja	0	0	0	0	0	0	0	0	0	0	0	0	0	0	0	0	0	0	0	0	0	0	0	0	0	0
Total Per Hari	0	0	0	0	0	0	18	18	1000	0	0	0	0	0	0	1000	0	0	0	0	0	0	0	0	0	0

Gambar 5. View Table Berdasarkan Jenis Lahan, Bulan dan Tahun



Gambar 6. View Data dengan Tampilan Map/Peta



Gambar 7. View Data dengan Tampilan Chart/Grafik